

PARQUE ESTATAL HARVEY GAP

El parque estatal Harvey Gap, ubicado seis millas al este del embalse Rifle Gap, es un punto de encuentro favorito entre los pescadores. La laguna, de 160 acres, presenta diversos peces de aguas frías y cálidas, incluyendo trucha arco iris, crappie, bagre, y perca (bass) de boca pequeña. Reconocido por la limpieza de sus aguas y las áreas de picnic sombreadas, Harvey Gap también ofrece senderos para caminar, la oportunidad de realizar paseos en bote, y sitios para picnic. Adicionalmente, en invierno, los aficionados pueden practicar el patinaje sobre el hielo, el esquí de excursión, y la pesca bajo el hielo. Administrado por los Parques estatales del estado de Colorado, esta área, que es sólo para uso diurno, se encuentra a una altitud de 6,410 pies. El parque estatal Harvey Gap es un hermoso hábitat para el cedro y la artemisa (sagebrush), con una enorme cadena montañosa que recorre el parque por su parte posterior. La represa original de barro de Harvey Gap también ofrece un punto alejado del mundanal ruido para todos los recreacionistas.

CAMPING

El camping no está permitido en Harvey Gap. El camping está permitido en los parques estatales Rifle Gap y Rifle Falls, los cuales, ambos, se encuentran a una corta distancia en automóvil desde Harvey Gap.

PICNIC


Harvey Gap mantiene 30 sitios de picnic con parrillas. Algunos sitios se encuentran al lado del embalse, mientras que otros tienen vista desde arriba a la laguna.

RECREACIÓN ACUÁTICA

Los paseos en bote (con motores de 20 caballos de fuerza o menos), la natación (en áreas designadas), la vela y el windsurfing son actividades populares de Harvey Gap. Se prohíbe el paseo en bote temporada del primero de noviembre por el último de marzo.

PESCA

Durante el verano, la pesca de truchas y luciopercas en Harvey Gap está entre las mejores de los alrededores. Los pescadores también pueden atrapar aquí bagres y crappies. La estación de invierno ofrece trucha arco iris y lucioperca del norte para los pescadores apasionados.



CACERÍA

La cacería de animales pequeños y aves acuáticas es particularmente popular durante la temporada de caza. Hay excelente cacería de animales grandes en el Bosque nacional White River y en tierras administradas por la Oficina de manejo territorial de los EE.UU.; ambas áreas se encuentran cercanas al parque. Cualquier guardabosques podrá suministrarle información acerca de las temporadas y normas que aplican.

VIDA SILVESTRE

En Harvey Gap habitan ciervos (mule deer), castores, ardillas listadas, conejos, lince y comadrejas. Aquí encontramos también una amplia gama de patos, aves acuáticas, águilas y halcones.



RECREACIÓN EN INVIERNO

Los aficionados al clima frío visitan Harvey Gap para practicar el esquí de excursión, el patinaje sobre el hielo, la pesca bajo el hielo, y la observación de la vida silvestre.

INSTALACIONES COMUNITARIAS

Todas las instalaciones comerciales y religiosas se encuentran en Silt, aproximadamente a unas cinco millas de Harvey Gap. Hay instalaciones médicas disponibles en Rifle, aproximadamente a 13 millas de Harvey Gap.

HARVEY GAP STATE PARK

COLORADO PARKS & WILDLIFE

c/o Rifle Gap State Park
5775 Highway 325 • Rifle, CO 81650
(970) 625-1607 • E-mail: rifle.gap.park@state.co.us

*¡42 Parques Estatales Estupendos!
Tuyo para descubrir, disfrutar y tener.*

www.parks.state.co.us



Fundado en parte por "Great Outdoors Colorado" con la Lotería de Colorado.




Sea nuestro amigo y nos siguen en "Facebook" y "Twitter".

CSP_RMHG_SP_0K_3/12

COLORADO PARKS & WILDLIFE

HARVEY GAP STATE PARK

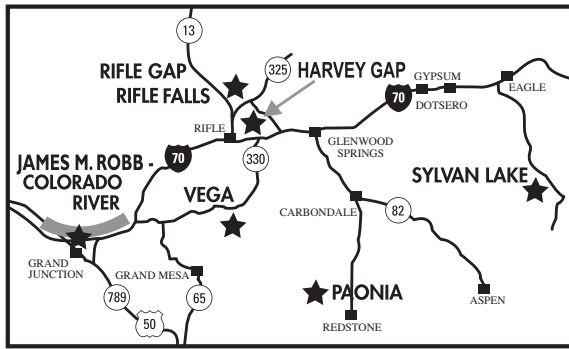


*¡42 Parques Estatales
Estupendos!*



Visite todos Parques Estatales de Colorado en

www.parks.state.co.us



OFICINA DEL PARQUE

No existe oficina alguna del parque en Harvey Gap. La oficina del parque se encuentra en el lado este del embalse Rifle Gap. A partir de Harvey Gap, diríjase hacia el norte vía la carretera del condado 226, y gire hacia el oeste en la carretera del condado 226. Conduzca cinco millas en la carretera estatal 325. Gire a la izquierda y conduzca una milla hacia el sur, hasta la entrada principal del embalse Rifle Gap. Usted se encontrará con un centro para los visitantes, con vitrinas explicativas, servicios sanitarios y personal del parque.

PASES Y PERMISOS

Todos los vehículos que entren al parque deben presentar en su parabrisas un pase válido de los Parques estatales de Colorado. Un **pase de un día** es válido desde el día en que se lo compra hasta el mediodía del día siguiente. Un **pase anual** es válido en cualquier parte estatal de Colorado. Para quienes tengan un pase anual y posean otro vehículo, existe un pase múltiple por un costo adicional. Los pases están disponibles en las entradas principales de los parques, y en los dispensadores de autoservicio.



Los pases anuales **Aspen Leaf** están disponibles para aquellas personas de Colorado que sean mayores de 64 años de edad, y se adquieren con descuento. Éstos permiten, cualquier día, la entrada a todos los parques estatales.

Los residentes de Colorado que sean veteranos discapacitados y presenten placas del vehículo con categoría de veteranos discapacitados de Colorado (Disabled Veteran - DV), pueden entrar sin costo alguno y sin pase.



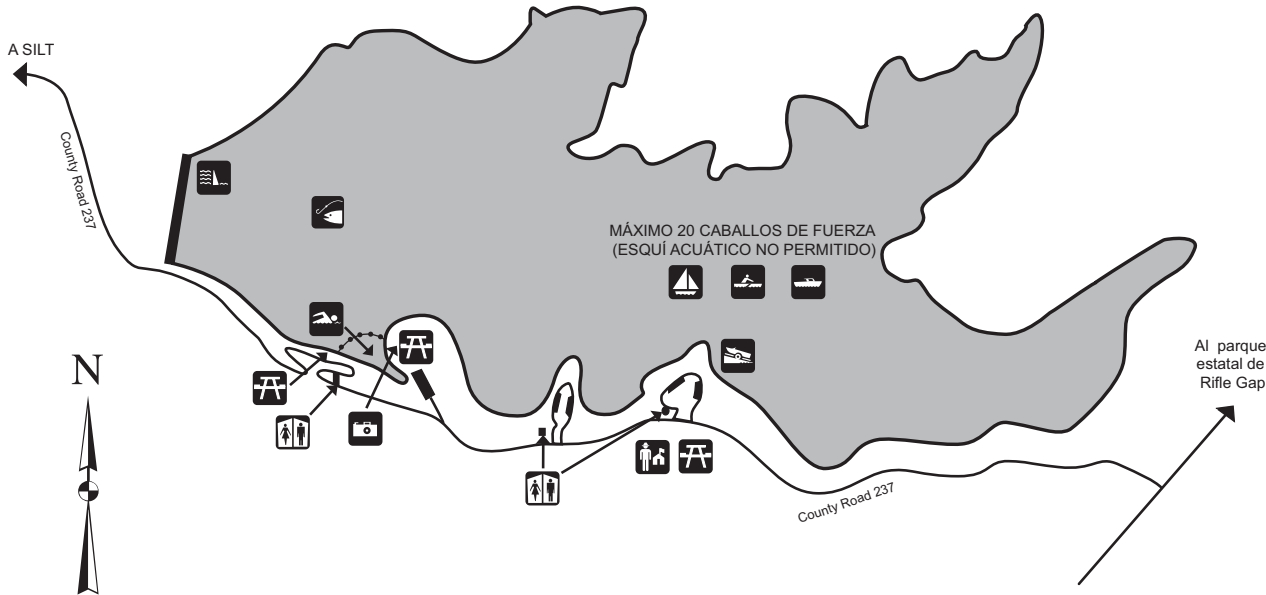
NORMAS

Harvey Gap se mantiene para que usted lo use y disfrute. Con el fin de mantener la seguridad y conservar el parque, le solicitamos que:

1. No introduzca mascotas al parque.
2. Arroje la basura en los recipientes provistos.
3. Mantenga su vehículo en las carreteras y estacionamientos designados.
4. Prenda fogatas en las parrillas provistas.
5. Informe cualquier acto de vandalismo o arrojo de basuras a un guardabosques de los Parques estatales del Colorado.

PRIMEROS AUXILIOS

Se pueden obtener primeros auxilios por parte de cualquier guardabosques del parque.



A SILT

County Road 237



MÁXIMO 20 CABALLOS DE FUERZA
(ESQUÍ ACUÁTICO NO PERMITIDO)

Al parque estatal de Rifle Gap

County Road 237



Photo by Dave Haase



LEGEND			
	Rampa para botes		Oficina central del parque
	Paseos en bote		Área de picnic
	Represa		Baños
	Pesca		Natación
	Vista		Línea de boyas
			Límite del parque
			Carreteras y áreas de estacionamiento